



RUOKAVIRASTO
Livsmedelsverket • Finnish Food Authority

Kesän 2025 selvityspyynnöt

Kirsi Roininen

**Peltotukien haku 2025 – koulutus kunnille,
ELY-keskuksille, neuvojille ja sidosryhmille**

10.3.2025

Mitä seurataan satelliitilla vuonna 2025



- Lohko on maatalousmaata
- Kasvi on ilmoitetun mukainen
 - Koskee kaikkia kasveja
- Lohko on niitetty tai laidunnettu ehtojen mukaisesti viimeistään 15.9.
 - Koskee kaikkia heinä- ja nurmirehukasveja sekä kesantoja
 - Koskee myös luonnonlaitumia ja ympäristösopimuslohkoja, jotka ovat pysyvää nurmea
- Suojavyöhykkeiden ja turvepeltojen nurmien sato on korjattu viimeistään 15.9.
- Kasvusto on säilytetty ehtojen mukaisesti (kasvuston päättäminen tai niitto)
 - Koskee ekojärjestelmätuen toimenpiteitä
- Ympäri vuoden seurataan
 - Natura-alueen pysyvät nurmet ja turvepeltojen nurmet on säilytetty kyntämättä
 - Sängenspolttokieltoa on noudatettu
 - Voi tulla useampi selvityspyyntö saman vuoden aikana

Satelliittiseurannan selvityspyyntöjen aikataulu



Selvityspyyntöjä lähtee viljelijälle



Hyväksytty kuvanottoaika

Tarkasteltava asia	Kesäkuu	Heinäkuu	Elokuu	Syyskuu	Lokakuu
Peltotukihakemuksen muutos aika	18.6.				1.10.
Kasvustoa ei ole niitetty ennen 1.8. Monimuotoisuuskasvien niitto		Viikko 31	3.8. 1.8.		6.10. 13.10.
Kasvustoa ei ole päätetty ennen 1.8. (kasvusto perustettu aiempina vuosina) Luonnonhoitonurmi ja ekon viherlannoitusnurmi		Viikko 31	3.8. 1.8.		6.10. 13.10.
Kasvi on ilmoitetun mukainen Kaikki muut kasvit paitsi ne, joilla on niitto tai sadonkorjuuvaatimus		Kun kasvi on tunnistettavissa	Viikko 32		6.10. 13.10.
Kasvustoa ei ole päätetty ennen 1.9. (kasvusto perustettu vuonna 2025) Luonnonhoitonurmi ja ekon viherlannoitusnurmi			Viikko 34	3.9. 1.9.	6.10. 13.10.
Kasvustoa ei ole päätetty ennen 16.9 Monimuotoisuuskasvit			Viikko 35	18.9. 16.9.	6.10. 13.10.
Niitto, laidunnus ja sadonkorjuu viim. 15.9 Kaikki kasvit, joita koskee niitto- tai sadonkorjuuvaatimus (poikkeus siemennurmet ja ruokohelpi)		Kun toimenpide on tehty	Viikko 35	15.9.	6.10. Siemennurmet kun sato korjattu

Selvityspyyntö hakemustietojen perusteella



- Ruokohelpi
 - Tukihaun päättymisen jälkeen selvityspyyntö kaikille lohkoille, joille on ilmoitettu ruokohelpi
 - Kuvasta erotuttava ruokohelven niitto tai sadonkorjuu
 - Vastausaikaa on kevääseen 2026 saakka
- Monimuotoisuuskasvit
 - Tehdään tukihaun päättymisen jälkeen otos lohkoista, joille lähetetään selvityspyyntö
 - Loppuosaa lohkoista seurataan satelliitilla kuten viime vuonna
 - Vastauksen voi lähettää, kun ehtojen mukainen kasvusto on todettavissa
 - Voit saada lisäksi selvityspyynnön kasvuston säilyttämisestä, jos otat kuvan ennen 1.8.
- Puutarhakasvien vaihtoehtoinen kasvinsuojelu, katteen käyttö
 - Tukihaun päättymisen jälkeen kuvapyyntö kaikille lohkoille, joille on kyseinen toimenpide ilmoitettu
 - Kuvavastauksen voi lähettää heti, kun lohkolla on ehtojen mukainen kate

Hakemustietojen perusteella lähetettävät selvityspyynnöt



Hakemuksen muutosaika
 Selvityspyyntöjä lähtee viljelijälle
 Hyväksytty kuvanottoaika

Tarkasteltava asia	Kesäkuu	Heinäkuu	Elokuu	Syyskuu	Lokakuu – Kesäkuu 2026
Monimuotoisuuskasvit	18.6.	Viikko 27 Kun kasvusto on tunnistettavissa			1.10. 6.10. 13.10.
Puutarhakasvien vaihtoehtoinen kasvinsuojelu, Katteen käyttö	18.6.	Viikko 27 Kun kate on ehtojen mukainen			1.10. 6.10. 13.10.
Ruukohelpi	18.6.	Viikko 27 Kun vuoden 2025 kasvusto on niitetty			1.10. 6.10. 30.6.

Selvityspyyntöjä voi lähteä myös myöhemmin kesällä, jos hakemusta muutetaan

Toimintavaihtoehdot selvityspyyntöön



Esimerkki: *Satelliittiseurannan perusteella nurmilohkolla ei ole havaittu niittoa, laidunnusta tai muokkausta*

Vaihtoehdot

- 1) Hakija toteaa, että satelliittiseurannan tulos ei ole oikea ja ottaa niitetystä pellostä kuvan viimeistään 15.9. ja lähettää sen Vipu-mobiililla.
- 2) Lohkoa ei ole vielä niitetty, mutta hakija käy niittämässä sen ja ottaa kuvan viimeistään 15.9. ja lähettää niitosta kuvan Vipu-mobiililla
→ HUOM! Ota kuva vasta sitten, kun koko lohko on niitetty
- 3) Hakija toteaa, että lohkolle on ilmoitettu väärä kasvi ja muuttaa kasvin Vipu-palvelussa oikeaksi.
→ Uusi satelliittiseurannan tulosten muodostaminen
→ Voi tulla uusi selvityspyyntö
- 4) Hakija toteaa, ettei ole tehnyt pellolla lainkaan maataloustoimenpiteitä ja peruu alalta kaikki tuet vaihtamalla kasviksi Tuen peruminen. Jos ala ei ole maatalousmaata, kasviksi vaihdetaan Viljelemätön
- 5) Hakija ei reagoi vaihtoehdoilla 1-4 selvityspyyntöön.
→ Satelliittiseurannan tulos jää voimaan.
→ Tukea ei makseta ja lasketaan pinta-alaeroon mukaan.

Ota kuva, josta kysytty asia selviää



Kuva koko lohkosta, ei jalkojen juuresta



Ota kuva valoisaan aikaan

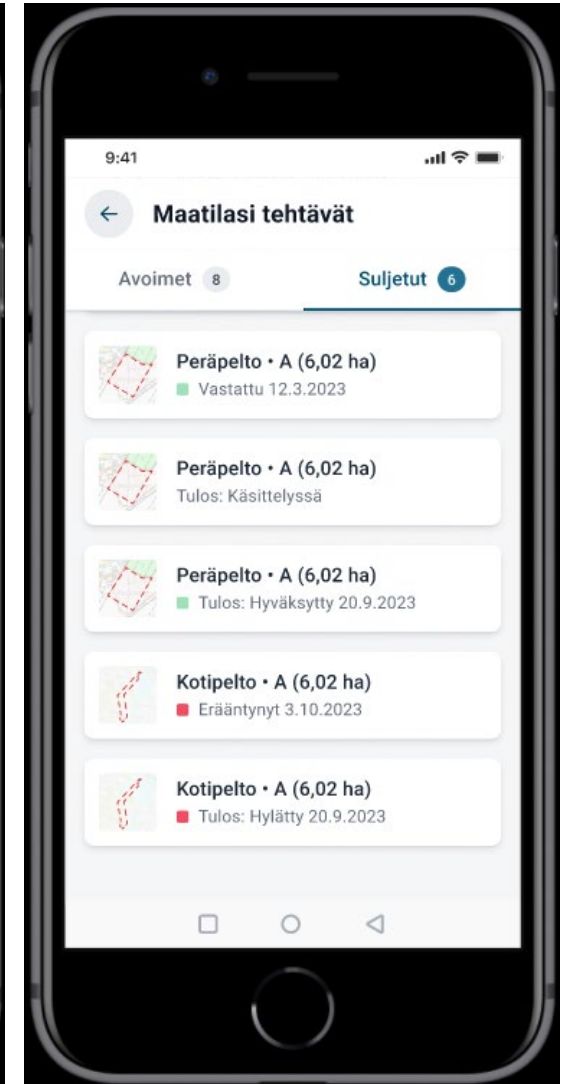
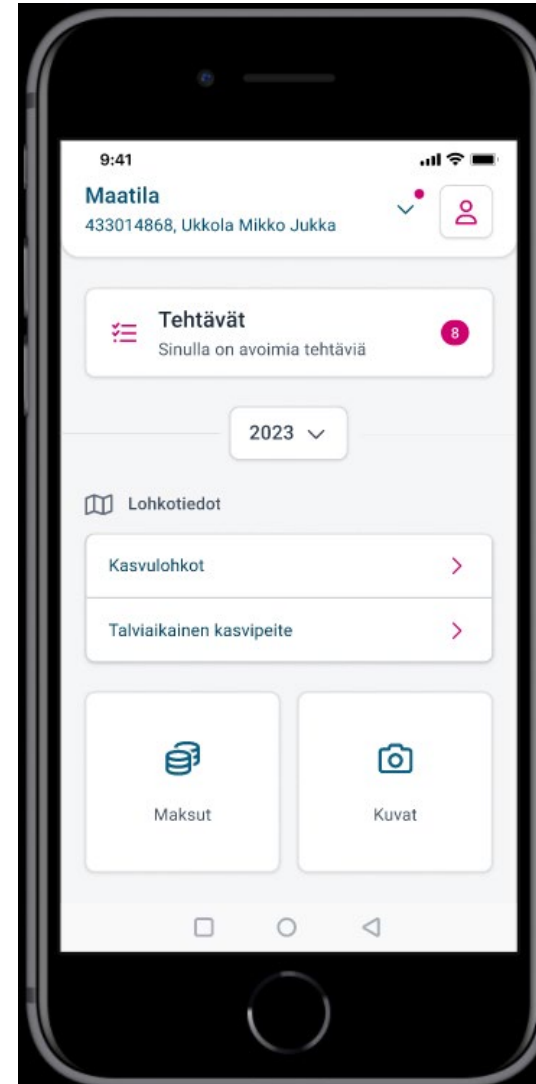


Jos ehdon noudattamista ei pysty lähetetystä kuvasta toteamaan, käsittelijä lähettää uuden selvityspyynnön → Selkeällä kuvalla säästää vaivaa, kun pellolle ei tarvitse mennä ottamaan uutta kuvaa.

Selvityspyyntöjen tilanteet



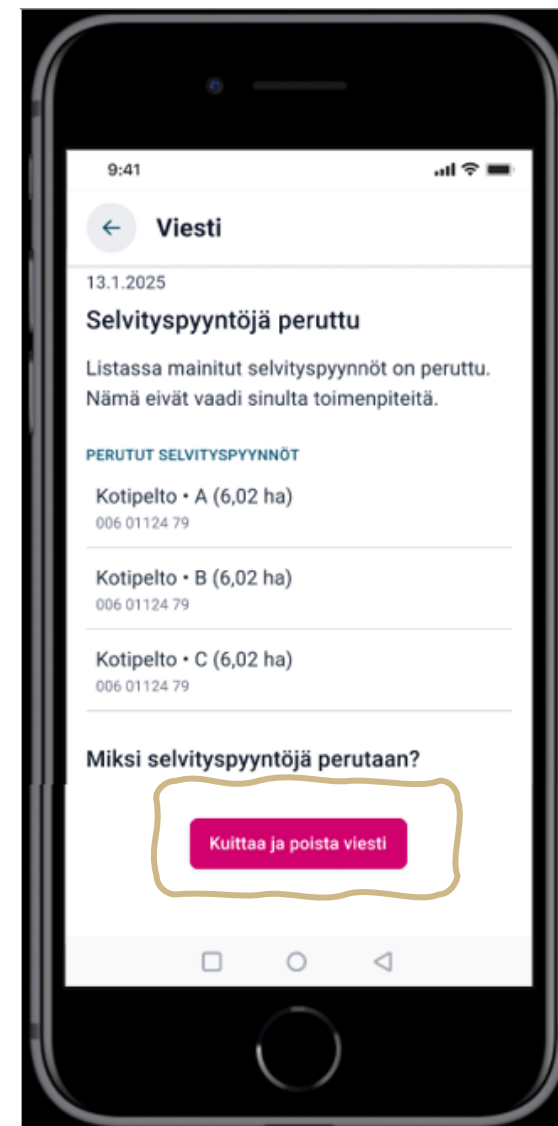
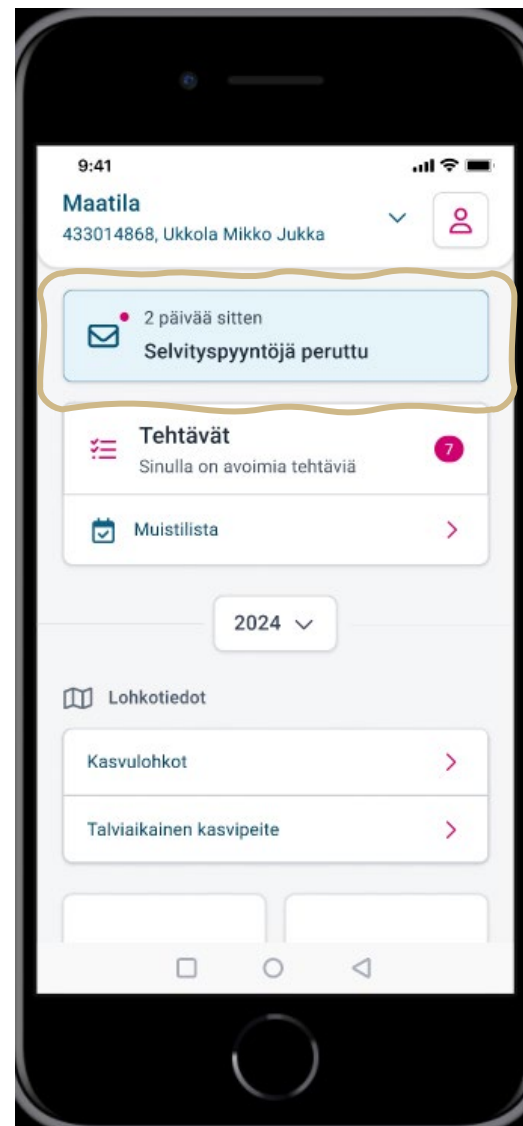
- Selvityspyynnön tilanne näkyy Vipu-mobiilista
 - Kun vastaat selvityspyyntöön kuvalla, selvityspyyntö siirtyy avoimista tehtävistä suljettuihin tehtäviin .
- Käsitellyn selvityspyynnön tulos näkyy Vipu-mobiilissa.
 - Vastattu: Kuvavastaus on lähetetty
 - Käsitteilyssä: Käsitteily kesken
 - Hyväksytty: Lähetetty kuvavastaus on hyväksytty → asia kunnossa
 - Hylätty: Lähetetty kuvavastaus on hylätty, muutos aika on päättynyt → voi aiheutua seuraamus
 - Eräntynyt: Selvityspyyntöön ei ole reagoitu ajoissa → voi aiheutua seuraamus



Selvityspyyntöjen peruuntuminen



- Peruuntuminen tarkoittaa, ettei selvityspyyntö ole enää aiheellinen ja siihen ei tarvitse reagoida.
- Ei lähetetä tekstiviestiä, tieto on Vipu-mobiilissa
- Peruuntumisen syitä:
 - Teit loholla ehtojen mukaisen toimenpiteen.
 - Korjasit peltotukien hakemustasi.
 - Vastasit selvityspyyntöön valokuvalla, mutta vastauksen käsittelijä tarvitsee uuden kuvan tai lisätietoja. Saat lohkoista uuden selvityspyynnön.
 - Maatilallesi on tulossa valvontakäynti, joka koskee tätä lohkoa. Valvonta korvaa satelliittiseurannan.





Selvityspyyntö alalle, joka ei ole maatalousmaata

- Kannattaa itse korjata hakemusta
 - Kasviksi viljelemätön
- Jos selvityspyyntöön vastaa kuvalla ja lohko ei ole kuvan perusteella maatalousmaata
 - Saat uuden selvityspyynnön ja ohjeen korjata hakemusta
 - Jos hakemusta ei korjata, ELY käy katsomassa lohkon maastossa
 - Viljelijä voi korjata kuluvan vuoden hakemusta muutosajan päättymiseen saakka
 - Tästä voi aiheutua tuen takaisinperintä aiemmille vuosille
 - Tällaisiin aloihin puututaan myös kasvipeitteisyyden selvityspyyntöjen yhteydessä
 - Ei muutosmahdollisuutta peltotukihaun tukien osalta
 - Syysilmoituksella haetut tuet voi perua



RUOKAVIRASTO
Livsmedelsverket • Finnish Food Authority

Lopuksi



Tuenhakijan tärpit satelliittiseurantaan (1/2)

- Satelliittiseuranta ei välttämättä näyttäydy viljelijälle lainkaan. Tärkeintä on että hakemus on tehty huolellisesti ja tuen saamisen ehdot täyttyvät.
- Ota Vipu-Mobiili osaksi arkea
 - Voit varautua mahdollisiin selvityspyyntöihin etukäteen
 - Pellolla tehdyn toimenpiteen yhteydessä voit ottaa kuvan Vipu-Mobiililla
 - Kesällä niiton tai eläinten tarkkailun yhteydessä, kasvustoja seuratessa kaukaisilla lohkoilla
 - Kuvaa voit käyttää myöhemmin mikäli saat selvityspyynnön kasvintunnistuksesta tai niitosta/sadonkorjuusta
 - Vastaa selvityspyyntöihin ajoissa
 - Tee tarvittavat muutokset ajoissa



Tuenhakijan tärrpit satelliittiseurantaan (2/2)

- Peltotukien haku
 - Piirrä kasvulohkot huolellisesti
 - Pinta-ala muodostuu piirroksen ja sijainnin perusteella, ei toisin päin
 - Ilmoita kasvit ja toimenpiteet huolellisesti jo peltotukien haussa, vaikka muutosmahdollisuudet ovat laajat.
 - Älä hae tukea alalle, mikä ei ole maatalousmaata.
- Muista tukiehdot ja päivämääräraajat.
- Muutosvaihe
 - Tee tarvittavat muutokset ajoissa.



RUOKAVIRASTO

Livsmedelsverket • Finnish Food Authority

Kiitos